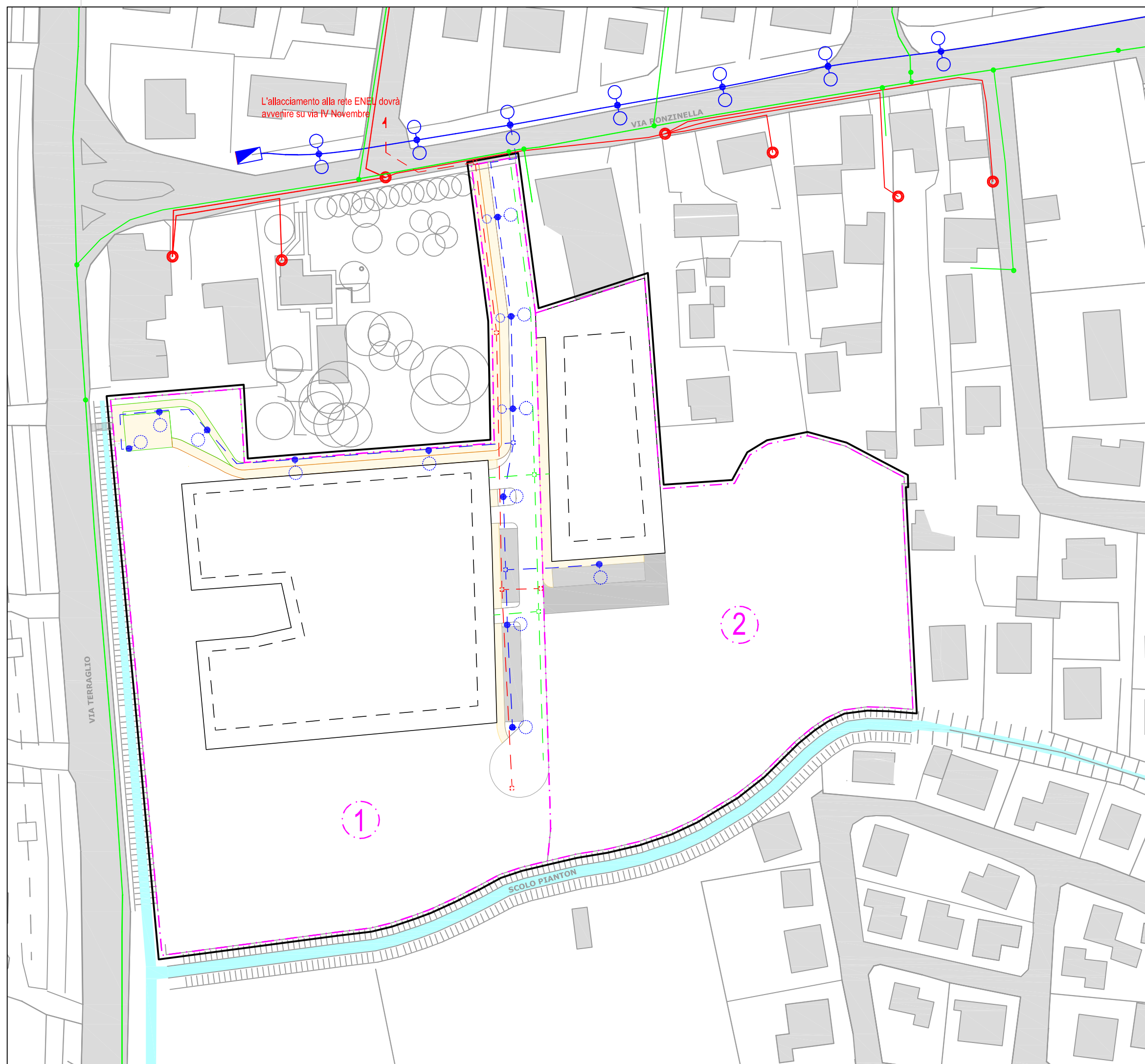


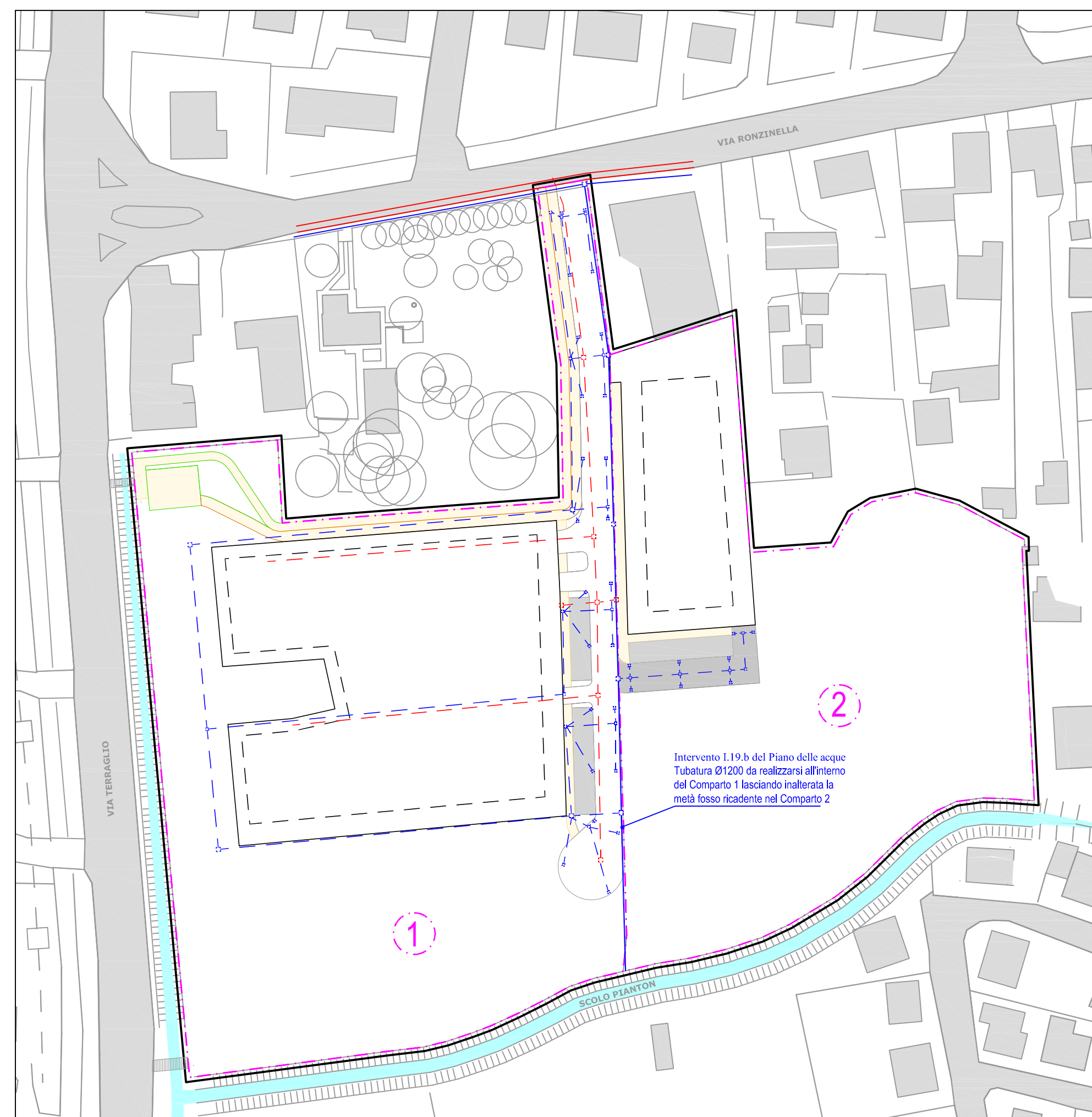
- LEGENDA**
- rete acquedotto esistente
 - rete acquedotto di progetto
 - rete gas esistente
 - rete gas di progetto
 - cartografia di sfondo
 - ambito del Piano particolareggiato
 - perimetri di comparto
 - perimetri lotti
 - perimetri limiti di inviluppo
 - aree destinate a viabilità
 - aree destinate a parcheggio
 - aree destinate a marciapiedi
 - aree destinate a piste ciclabili
 - attraversamenti ciclabili e pedonali
 - numero di comparto

ACQUEDOTTO E GAS



- LEGENDA**
- rete Enel Esistente
 - rete Enel di progetto
 - rete Telecom esistente
 - rete Telecom di progetto
 - rete illuminazione pubblica esistente
 - rete illuminazione pubblica di progetto
 - cartografia di sfondo
 - ambito del Piano particolareggiato
 - perimetri di comparto
 - perimetri lotti
 - perimetri limiti di inviluppo
 - aree destinate a viabilità
 - aree destinate a parcheggio
 - aree destinate a marciapiedi
 - aree destinate a piste ciclabili
 - attraversamenti ciclabili e pedonali
 - numero di comparto

ENERGIA ELETTRICA TELECOM E ILLUMINAZIONE PUBBLICA



- LEGENDA**
- rete fognatura bianca esistente
 - rete fognatura bianca di progetto
 - rete fognatura nera esistente
 - rete fognatura nera di progetto
 - cartografia di sfondo
 - ambito del Piano particolareggiato
 - perimetri di comparto
 - perimetri lotti
 - perimetri limiti di inviluppo
 - aree destinate a viabilità
 - aree destinate a parcheggio
 - aree destinate a marciapiedi
 - aree destinate a piste ciclabili
 - attraversamenti ciclabili e pedonali
 - numero di comparto


FOGNATURA BIANCA E NERA

Variante al Piano Particolareggiato di iniziativa pubblica dell'ambito C1-7 compreso tra via Terraglio e via Ronzinella e l'attigua zona F1.3 ai sensi degli artt. 19 e 20 della L.R. 11/04 e s.m.i.

- TAV01** Estratti Strumenti Urbanistici Vigenti, planimetria catastale scala 1:2.000 1:5.000
- TAV02** Comparativa tra planimetria approvata e variante scala 1:1.000
- TAV03** Planimetria generale di rilievo e vincoli - ortofoto, scala 1:1.000 1:2.000
- TAV04** Regole progettuali per i Permessi di Costruire e gli spazi aperti, scala 1:500
- TAV05** Assetto delle proprietà - aree da cedere scala 1:1.000
- TAV06** Reti tecnologiche - stato di fatto e di progetto scala 1:1000

Progettista:
Dott. Urb. Roberto Volpato

Staff di progettazione:
Dott.Urb. Fabio Baldan
Dott. Urb. Thomas Girardo
Dott. Urb. Gianpaolo Giudici
Geom. Cristina Libralato



COMUNE DI MOGLIANO VENETO
Provincia di Treviso